

## informações úteis

### PATRIMÓNIO

Igreja Matriz de Álvaro  
Capela da Misericórdia de Álvaro  
Capela de S. Gens  
Capela de N. Sra da Nazaré  
Capela de S. António  
Capela de S. Sebastião  
Casa da Cultura da Gaspalha

### ÁREAS CLASSIFICADAS

Meandros do Rio Zêzere – Geopark Naturtejo – UNESCO

### PONTOS DE INTERESSE

Albufeira do Cabril  
Piscina Fluvial  
Capela de N. Sra. da Consolação  
Ponte Romana  
Caminho de Santiago  
Moinhos  
Lagar  
Senhor Morto e Santas Mulheres  
Alminhas  
Loja das Aldeias do Xisto de Álvaro

### ONDE COMER

Restaurante da Praia Fluvial de Álvaro  
Restaurantes em Oleiros

### ONDE FICAR

– Álvaro:  
"Casa dos Hospitalários" – 937 12 24 16  
– Oleiros:  
Parque de Campismo de Oleiros – 926 86 01 12  
"O Carteiro" – 272 68 25 96  
– Estreito:  
"Casa de S. Torcato" – 964 43 74 01  
– Madeirã:  
"Vilar dos Condês" – 968 63 29 07

### ARTESANATO

Trabalhos em Xisto (Casas)  
Bancos de cortiça "tropeços"  
Peças em linho

### GASTRONOMIA

Sopa de Peixe  
Peixe Frito do Rio (Achigã)  
Maranhos  
Cabrito Estomado  
Bolo de Mel  
Aguardente de Medronho  
Vinho Callum



senhor morto e as santas mulheres

## sinalética



caminho certo



caminho errado



virar à esquerda



virar à direita

## normas de conduta

Seguir apenas pelo trilho sinalizado; Evitar fazer ruídos desnecessários;

Observar a fauna sem perturbar; Não danificar a flora;

Não deixar lixo ou outros vestígios da sua passagem; Não fazer lume;

Não recolher amostras de plantas ou rochas;

Ser afável com as pessoas que encontre no local.

## contactos úteis

SOS Emergência: 112

SOS Floresta: 117

Informação anti-venenos: 808 20 51 43

CNR de Oleiros: 272 68 23 11

Bombeiros Voluntários de Oleiros: 272 68 01 70

Centro de Saúde de Oleiros: 272 68 01 60

Posto de Turismo de Oleiros: 272 68 10 08

Município de Oleiros: 272 68 01 30

Junta de Freguesia de Álvaro: 272 67 42 67

[www.aldeiasdoxisto.pt](http://www.aldeiasdoxisto.pt)

promotores



**PINUS VERDE**  
Associação de Desenvolvimento



**oleiros**  
município de

apoio



UNIÃO EUROPEIA

Fundo Europeu  
de Desenvolvimento Regional



PROGRAMA  
OPERACIONAL  
DA REGIÃO CENTRO




**EW  
ERA  
FERP**

REGIÃO EUROPEIA  
DE LA RANDONNÉE PÉDESTRE

**PR2  
OLR**

## Caminho do Xisto de Álvaro – Gaspalha



# Álvoro

Esta é uma das ALDEIAS DO XISTO em que o casario é maioritariamente rebocado e pintado, evidenciando que a aldeia já foi uma mui nobre “villa” e sede de concelho. Este estatuto foi herdado da sua história. Aqui passaram visigodos, romanos e foi até uma importante base para a Ordem de Malta. A presença romana terá sido responsável pela construção de uma das pontes que ainda hoje unem as margens da Ribeira de Alvelos. Esta freguesia é também marcada pela existência de Caminhos de Santiago e pelo seu espólio religioso de excepção. A Capela da Misericórdia classifica-se como Imóvel de Valor Concelhio. A sua fundação é muito antiga. Ao longo do século XIV a posse da Comenda de Álvoro foi disputada entre o Rei e a Ordem de Malta e D. Afonso V faz dela doação ao Senhor de Irofa. Em 1513, D. Manuel dá-lhe foral novo. Posteriormente, veio a pertencer à Casa de Marialva, mantendo porém a Comenda da Ordem do Hospital. A reforma administrativa do século XIX leva à perda da sua autonomia, tendo sido integrada como freguesia de Oleiros.



piscina no rio zêzere

## patrimônio natural

O Vale do Zêzere deslumbra pela sua imponente paisagem e é o rio que surpreende pelo seu profundo traçado sinuoso que resulta de um processo de meandrização. Os Meandros do Rio Zêzere, um dos geo-sítios do Geopark Naturtejo, classificado pela UNESCO, transformam este, num dos mais belos vales fluviais portugueses. A região envolvente reveste-se, também, de interesse ecológico. A Mata de Álvoro sempre teve um valor excepcional, nomeadamente como amostra caracterizadora de vegetação espontânea de natureza climática. Pelas encostas íngremes circundantes, são evidentes as monoculturas de pinheiro bravo (*pinus pinaster*). Valerá também a pena seguir sem destino uma miriade de caminhos rurais. A descoberta de recantos paradisíacos dos profundos barrancos, é garantida. A ocupação do solo revela que a olivicultura sempre foi uma das actividades agrícolas com maior expressividade na freguesia, pelo que a oliveira (*olea europea*) se apresenta como um elemento marcante desta paisagem rural.

**PR2 OLR**

distância: **6,3 Km**

duração: **2h 00min**

tipo de percurso: **circular**

desnível acumulado: **368 m** subida

altitude máx./mín: **466 m** / **271 m**

## Caminho do Xisto de Álvoro - Gaspalha

**Sentido aconselhado:** ponteiros do relógio.

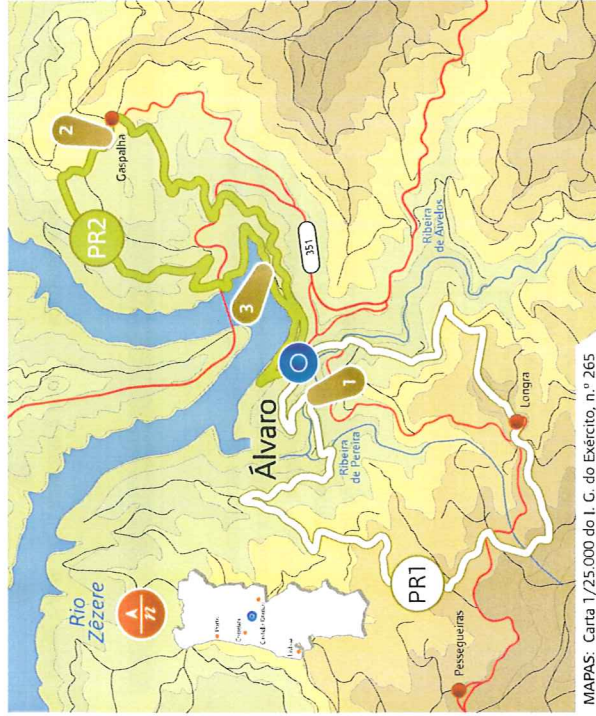
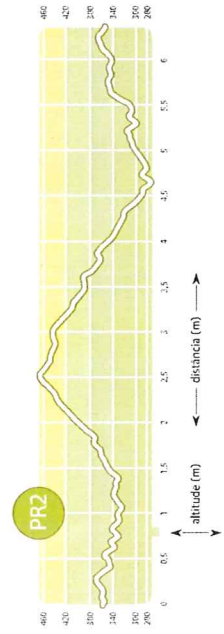
Este Caminho do Xisto é um percurso circular com partida e chegada no miradouro sobre o Rio Zêzere junto à Igreja matriz de Álvoro (Igreja de S. Tiago). Antes de iniciar o percurso e ainda no miradouro, deleite-se com a paisagem circundante sobre o vale do Rio Zêzere, considerado um dos mais belos vales fluviais portugueses. Saindo de Álvoro em direcção à Gaspalha, caminhamos por entre Oliveiras nos socacos das encostas do Rio Zêzere até chegarmos à estrada que une Oleiros à Pampilhosa da Serra. Atravessamos a estrada e iniciamos a subida em direcção à Gaspalha passando pela Capela da Nossa Senhora da Consolação. Uma vez na Gaspalha podemos descansar e visitar um dos Lagares de Azeite ainda existentes na Aldeia. Agora, por entre pinheiros, descemos em direcção ao Rio Zêzere e à Praia Fluvial de Álvoro, que nos convida a um mergulho nos dias de maior calor. Aqui pode descansar um pouco ou mesmo comer algumas das especialidades da gastronomia local no restaurante junto à praia. Seguindo novamente em direcção a Álvoro, caminhamos junto ao rio, onde podemos observar algumas das aves que habitam a zona sobrevoando as águas do Zêzere. Após uma ligeira subida, chegamos novamente a Álvoro onde podemos visitar algumas das suas belas capelas.

### Pontos de interesse:

- 1 \_ Ponte Romana
- 2 \_ Lagar de Azeite
- 3 \_ Praia Fluvial de Álvoro

### Ponto de partida e chegada: Junto à Igreja Matriz de S. Tiago

### altimetria



MAPAS: Carta 1/25.000 do I. G. do Exército, n.º 265

### legenda

- caminho do xisto (PR2)
- estrada alcatroada
- estrada de terra
- curso de água

### grau de dificuldade

O grau de dificuldade é representado segundo 4 itens diferentes, sendo cada um deles avaliado numa escala de 1 a 5 (do mais fácil ao mais difícil)

- adversidade do terreno: **1**
- orientação: **2**
- tipo de piso: **2**
- esforço físico: **2**

### época aconselhada

Todo o ano. Atenção ao calor no verão e ao piso escorregadio no inverno.



pedimento de uma casa



canoagem